

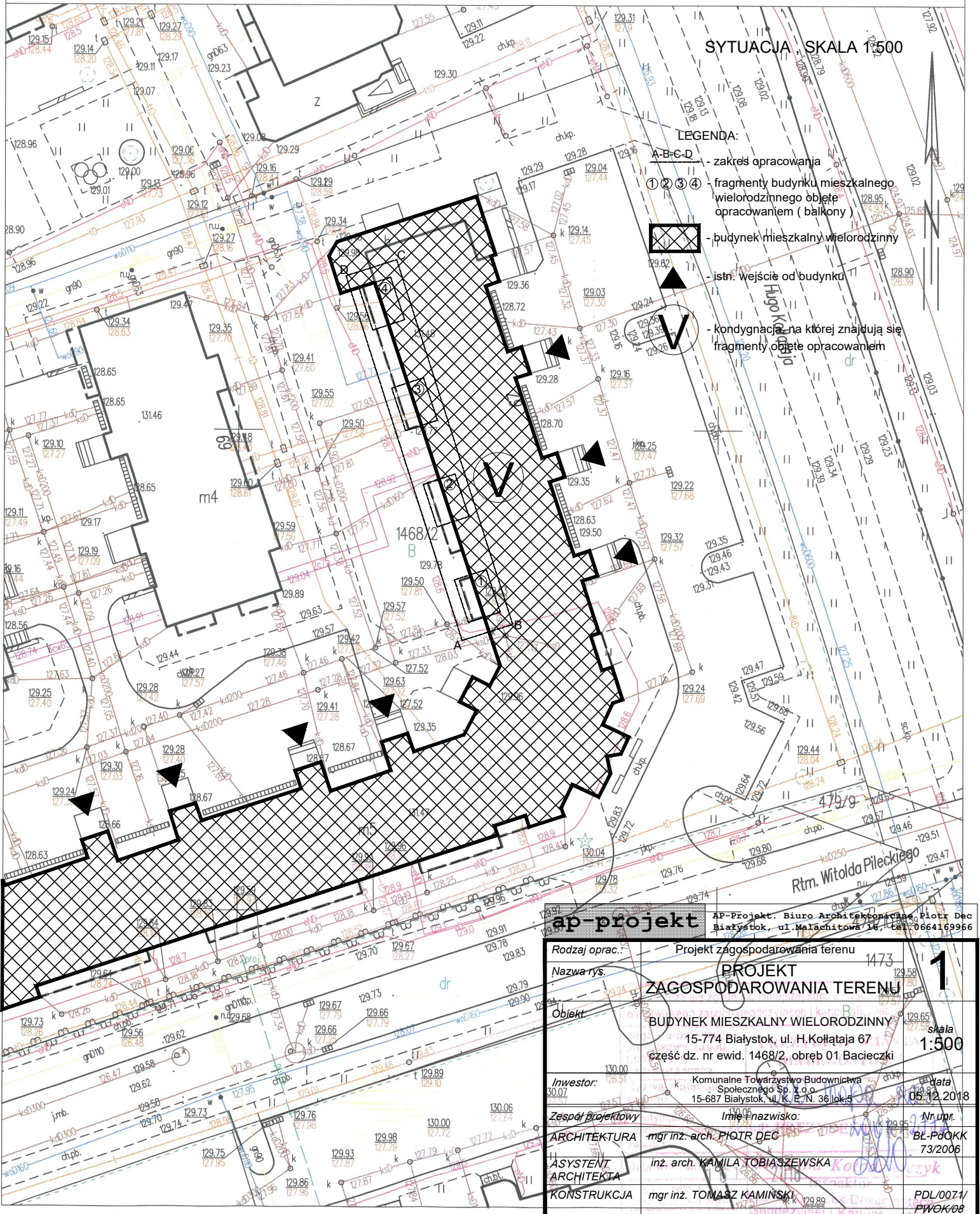
MAPA ZASADNICZA

SKALA 1:500

Układ odniesienia: PL-ETRF89, układ wsp. płaskich: PL-2000 strefa 8 (24°), układ wys.: PL-KRON86-NH



Sekcje mapy: 8.194.13.17.2.4

DGE-II.6642.2507.2018



SYTUACJA SKALA 1:500

LEGENDA:

- A-B-C-D - zakres opracowania
- ① ② ③ ④ - fragmenty budynku mieszkalnego wielorodzinnego objęte opracowaniem (balkony)
-  - budynek mieszkalny wielorodzinny
-  - istn. wejście od budynku
-  - kondygnacja na której znajdują się fragmenty objęte opracowaniem

ap-projekt		AP-Projekt. Biuro Architektoniczne, Piotr Dec Białystok, ul. Malachitowa 16, tel: 0664169966	
Rodzaj oprac.	Projekt zagospodarowania terenu	1473	1
Nazwa rys.	PROJEKT ZAGOSPODAROWANIA TERENU		
Objekt	BUDYNEK MIESZKALNY WIELORODZINNY - 15-774 Białystok, ul. H. Kołłątaja 67 część dz. nr ewid. 1468/2, obręb 01 Bacieczki		
Investor:	130.00 30.07	Komunalne Towarzystwo Budownictwa Społecznego Sp. z o.o. 15-687 Białystok, ul. K. E. N. 36 lok. 5	Data 05.12.2018
Zespół projektowy	Imię i nazwisko:		Nr upr.
ARCHITEKTURA	mgr inż. arch. PIOTR DEC		BL-PdOKK 73/2006
ASYSTENT ARCHITEKTA	inż. arch. KAMILA TOBIASZEWSKA		
KONSTRUKCJA	mgr inż. TOMASZ KAMINSKI		PDL/0071/ PWOK/08